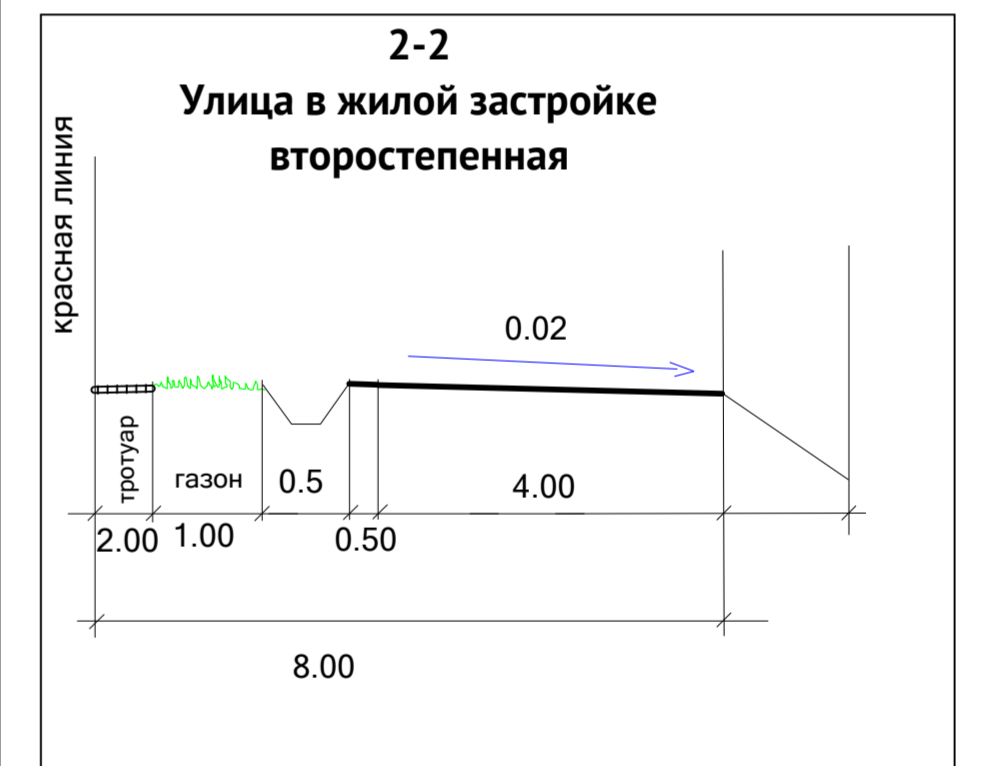
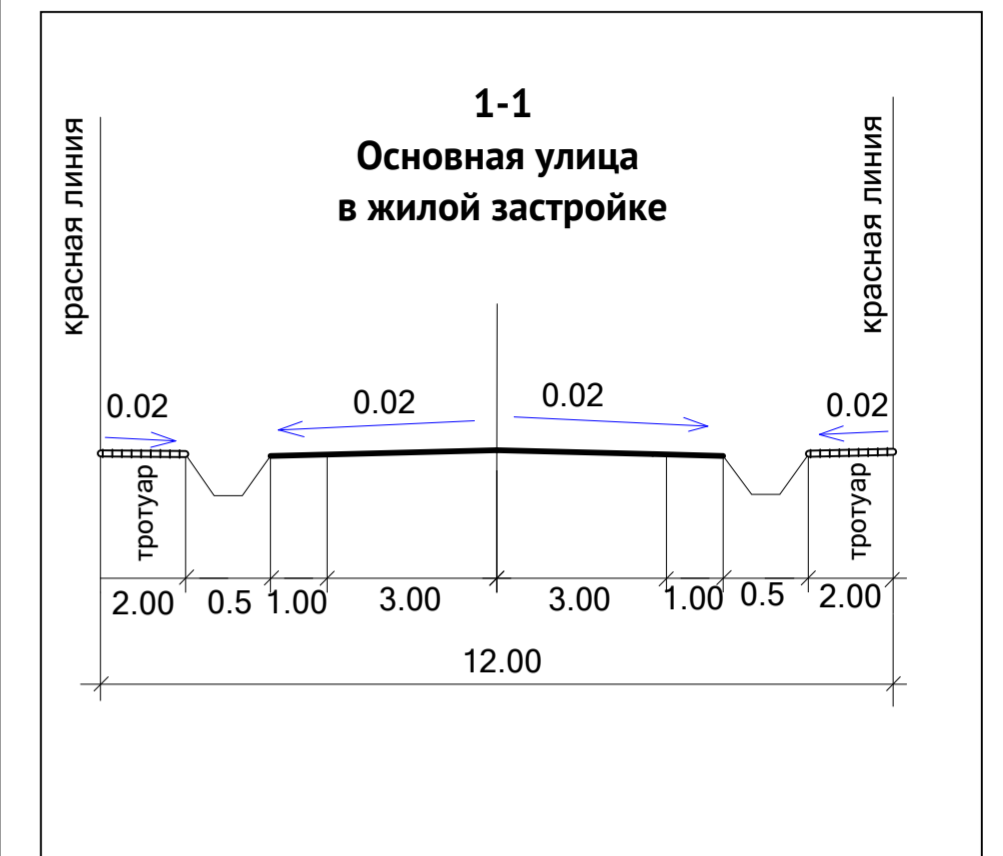
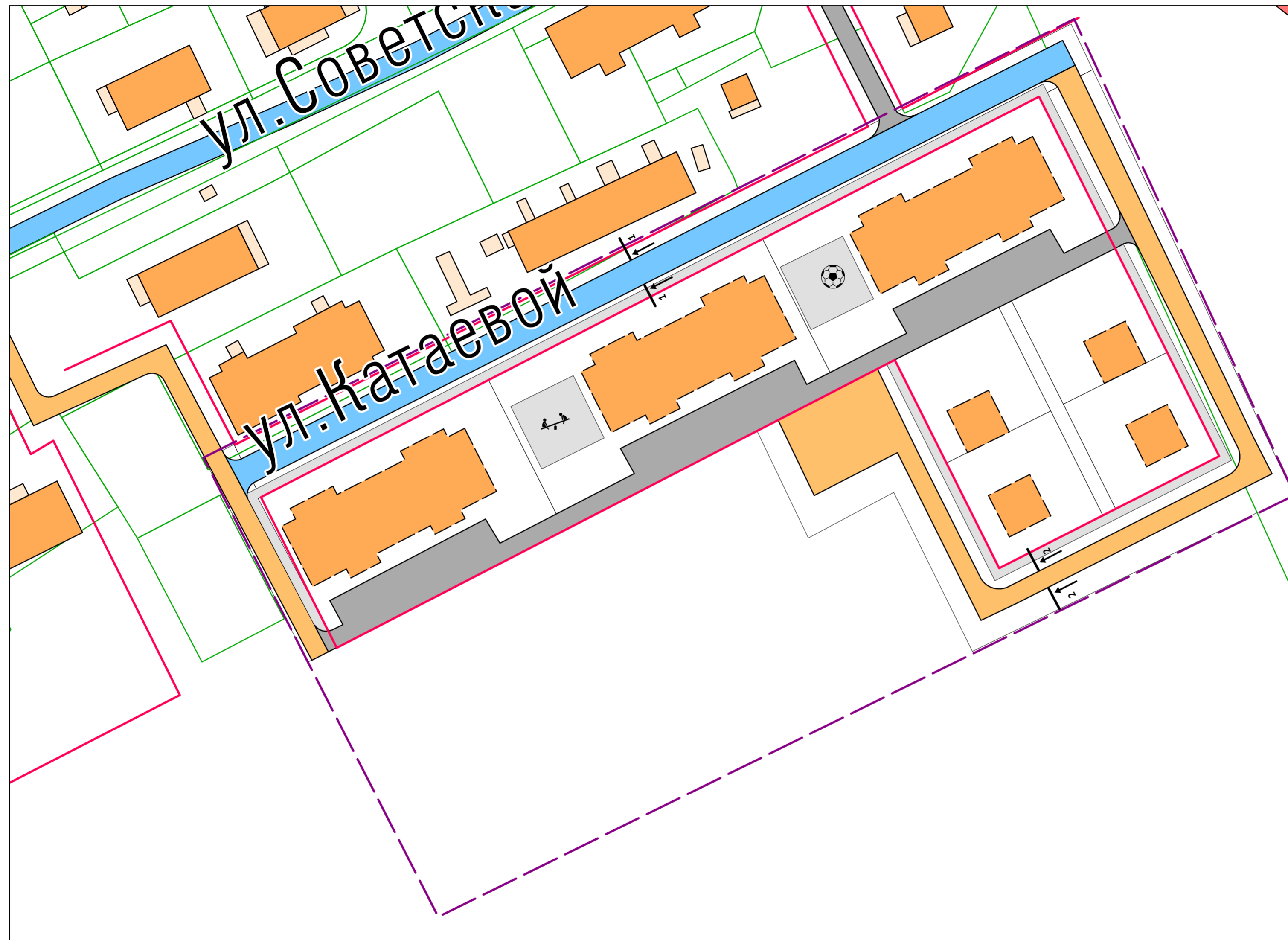


СХЕМА ОРГАНИЗАЦИИ УЛИЧНО-ДОРОЖНОЙ СЕТИ И СХЕМА ДВИЖЕНИЯ ТРАНСПОРТА



УСЛОВНЫЕ ОБОЗНАЧЕНИЯ

- Граница проектируемой территории
- Красные линии проект
- Граница земельных участков по данным Росреестра
- Границы земельных участков, проект

Улично - дорожная сеть проектируемая

- Улицы в жилой застройке второстепенные
- Улицы в жилой застройке основные
- Проезд
- Тротуар

Капитальные сооружения

- Проектируемые жилые здания
- Жилые здания, сущ.
- Детская площадка
- Спортивная площадка

Договор № 41/1 от 14.12.2015 г.			
ПРОЕКТ ПЛАНИРОВКИ И МЕЖЕВАНИЯ ТЕРРИТОРИИ НА ЮГО-ВОСТОКЕ СЕЛА ГЫДА			
ЯНАО, муниципальное образование село Гыда		Стадия п	Лист Листов
Нач. отдела Разработал Проверил		Схема организации улично-дорожной сети ИП Шаров И. С.	